

2009년도 공유재산관리계획안

의안 번호	1704
----------	------

제출년월일 : 2008. 11. .

제 출 자 : 제 천 시 장

1. 안 건

○ 2009년도 공유재산관리계획안

2. 사 유

《취득재산 : 4 건》

□ 자원관리센터 인접 공유재산 취득

자원관리센터 부지와 연결된 토지로서 향후 자원관리센터 확장 및 증설시 필요한 토지로 향후 자원관리센터의 원활한 운영을 위하여 공유재산을 취득하고자 함.

▶ 취득 재산 : 2필지 94,810㎡

□ 탁사정,청풍수상휴양공원, 입석선들공원의 공유재산 취득

○ 탁사정 토지 및 건물 취득 (9필지)

▶ 탁사정 부지 전체가 사유지로 사유재산권행사와 공공유원지 개발 필요성간의 갈등심화, 사유토지 및 건물 매입을 통한 공공유원지로 체계적 개발

○ 청풍수상휴양공원 조성용 토지 취득 (15필지)

▶ 청풍 물태지구앞 사유지(섬) 매입을 통한 수상휴양공원조성 국회연수원부지 가치제고 및 청풍호반 연계관광 개발

○ 입석 선돌공원 토지 취득(5필지)

- ▶ 충북도 기념물 제117호인 입석 선돌 보호 및 공원조성으로 문화재 보호 및 관광자원화

□ 운동시설 부지내 (의림지국궁장) 공유재산 취득

- 종전 국유지(기획재정부 소유) 관리를 지방자치단체에서 관리하였으나, 2007년도 이후 관리실태를 토지공사로 위탁 관리하면서 실태조사를 근거로 대부 및 사용에 대한 사용료의 문제가 발생
- 안건 토지가 우리시에서 족구장·기타 공공이 이용하는 주차장으로 사용되고 있어 취득하고자 함.
 - ▶ 취득 재산 : 1필지 8,049㎡

□ 운동시설 부지내 (장락동) 공유재산 취득

- 교동, 장락동에 밀집되어 있는 아파트로 인하여 인구가 밀집되어 있으나 이동수단이 미흡한 노인들의 생활체육공간이 부족하여
- 교동·장락동 중심지역 일원에 게이트볼장 건립을 위한 부지를 매입하고자 함
 - ▶ 취득 재산 : 3필지 1,329㎡

《 건물 신축 : 1건 》

□ 용두동 주민센터 신축

○ 용두동 주민센터는 청사가 협소 및 노후하여 주민자치센터 프로그램 이용자 및 직능 단체 회의공간이 부족하여 시민불편이 초래되어 청사를 신축코자 함

○ 현 청사 부지가 협소하여 인근 진입부지를 추가로 확보후 청사를 신축코자 함

▶ 취득 재산 : 토지 4필지 619㎡, 건물 4동 391.22㎡

▶ 건물 신축 : 1동 1,000㎡

3. 승인사항

《취득재산》

(단위: m²/천원)

해당과	구 분	취 득 면 적		추정가격	비 고
		부지(필/m ²)	건물(동/m ²)		
	총계	39 147,086	5 2,635.85	4,578,222	
문 화 관 광과	계	29 42,279	4 1,244.63	597,358	
	매입	29 42,279	4 1,244.63	597,358	탁사정, 청풍수상휴양공원 입석선돌공원부지
	신축				
환경과	계	2 94,810		255,980	
	매입	2 94,810		255,980	자원관리센터 인근부지
	신축				
회계과	계	4 619	5 2,635.85	2,382,489	
	매입	4 619	4 391.22	261,489	용두동 청사 신축 인근부지
	신축		1 1,000	2,121,000	용두동청사 신축 1동
평생학습 체육과	계	4 9,378		1,342,395	
	매입	4 9,378		1,342,395	의림국궁장 (기획재정부 소유) 장락동 운동부지
	신축				

4. 근거법령

- 공유재산 및 물품관리법 제10조(공유재산의 관리계획)
- 동법 시행령 제7조
- 제천시공유재산관리조례 제12조, 제14조

5. 불 입

- 2009년도 공유재산관리계획서(총괄)
- 2009년도 공유재산 취득대상 재산목록
- 2009년도 공유재산관리계획서(개별)

6. 제출의견

- 2009년도 공유재산관리계획안을 이 안과 같이 제출하오니 원안 의결하여 주시기 바랍니다.

2009년도 공유재산관리계획서(총괄)

(단위 : m²/천원)

구 분			2009 공유재산관리계획			비 고
			필지(건)	면 적	금 액 (대장가격)	
취 득	계	계	48	149,721. ⁸⁵	4,578,222	
		토 지	39	147,086	2,052,285	
		건 물	9	2,635. ⁸⁵	2,525,937	
	매 입	토 지	39	147,086	2,052,285	
		건 물	8	1,635. ⁸⁵	404,937	건물 보상
		기 타				
	기 타	토 지				
		건 물	1	1,000	2,121,000	신축 1,000m ²
		기 타				
	처 분	계	토 지	해당 없음		
			건 물			
			기 타			
		매 각	토 지			
			건 물			
			기 타			
		기 타	토 지			
			건 물			
			기 타			

2009년도 공유재산 취득대상 재산목록

[취득재산]

(단위 : m²/ 천원)

순번	재 산 의 표 시				추정가격 (대장가격)	비고
	구분	소재지	지목 (구조)	지적		
합계	계	48필지		149,721. ⁸⁵	4,578,222	
	토지	39필지		147,086	2,052,285	토지 취득
	건물	4개동		183	404,937	보 상
		1개동		1,000	2,121,000	신 축
1	취득	신동 산21	임야	62,678	169,230	자원관리센터 인접토지 취득
2	"	신동 산22-1	임야	32,132	86,750	"
3	"	봉양읍 구학리 산18-3	임야	9,438	10,570	탁사정 부지취득
4	"	봉양읍 구학리 산18-9	"	467	719	"
5	"	봉양읍 구학리산18-10	임 야	267	472	
6	"	봉양읍 구학리 산19	"	315	18,837	"
7	"	봉양읍 구학리 233-2	잡종지	477	28,254	"
8	"	봉양읍 구학리 233-10	"	492	29,422	"
9	"	봉양읍 구학리 233-15	대 지	140	4,410	"
10	"	봉양읍 구학리 233-16	"	572	34,206	"
11	"	봉양읍 구학리 233-22	잡종지	307	18,359	"
12	"	봉양읍 구학리 233-2	건 물 (철콘,목조)	91.5	22,267	" (팔각정휴게소)
13	"	봉양읍 구학리 233-10	건 물 (라멘,조적)	799.53	229,951	" (모텔 · 식당)
14	"	봉양읍 구학리 233-15	건 물 (조적,스라브)	169.2	16,164	" (산장휴게소)
15	"	봉양읍 구학리 233-16	건 물 (경량철골,철콘 스라브)	174.4	21,573	" (길상휴게소)

48 [제154회 제2차 정례회 자치행정위원회 감사 부록]

순번	재 산 의 표 시				추정가격 (대장가격)	비고
	구분	소재지	지목 (구조)	지적		
16	취득	청풍면 물태리 10-1	임 야	2,129	4,045	청풍수상휴양 공원조성
17	"	" 10-2	"	1,444	27,436	"
18	"	" 10-3	"	1,331	2,529	"
19	"	" 10-4	"	1,072	2,037	"
20	"	" 10-5	"	527	1,001	"
21	"	" 10-6	"	454	863	"
22	"	" 10-7	"	419	796	"
23	"	청풍면 읍리 110-3	"	3,648	8,573	"
24	"	" 110-4	"	1,862	4,141	"
25	"	" 110-5	"	1,975	4,641	"
26	"	" 110-6	"	2,234	5,250	"
27	"	" 110-7	"	795	1,868	"
28	"	" 110-8	"	538	1,264	"
29	"	" 110-9	"	573	1,346	"
30	"	" 110-10	"	1,676	3,939	"
31	취득	송학면 입석리 647	답	1,875	21,937	입석선돌 공원조성
32	"	" 647-1	"	2,723	26,467	"
33	"	" 648	"	1,187	11,537	"
34	"	" 648-1	"	1,716	16,679	"
35	"	" 650	"	1,626	15,805	"
36	취득	모산동 568-21	하천	8,049	1,200,000	운동시설부지 (의림지국공장 주차장)

순번	재 산 의 표 시				추정가격 (대장가격)	비고
	구분	소재지	지목 (구조)	지적		
37	신 축	하소동 323-24	건물	1000	2,121,000	용두동 주민센터신축
38	취 득	" 323-25	대	171	51,813	용두동주민센터 신축편입예정부지
39	"	" 323-8	전	92	20,056	"
40	"	" 323-27	답	158	34,444	"
41	"	" 63-9	대	198	40,194	"
42	"	" 323-25	건물 (시멘벽돌)	197.6	36,161	" (하소동마을회)
43	"	" 323-8	건물 (시멘조적)	21.37	7,421	" (위험물저장소)
44	"	" 323-27	건물 (시멘 브릭)	95	32,300	" (주택)
45	"	" 63-9	건물 (벽돌 새기와)	77.23	39,100	" (주택)
46	"	장락동 675	전	522	94,400	운동시설부지
47	"	" 676	전	587	152,000	"
48	"	" 659-14	임	220	177,000	"

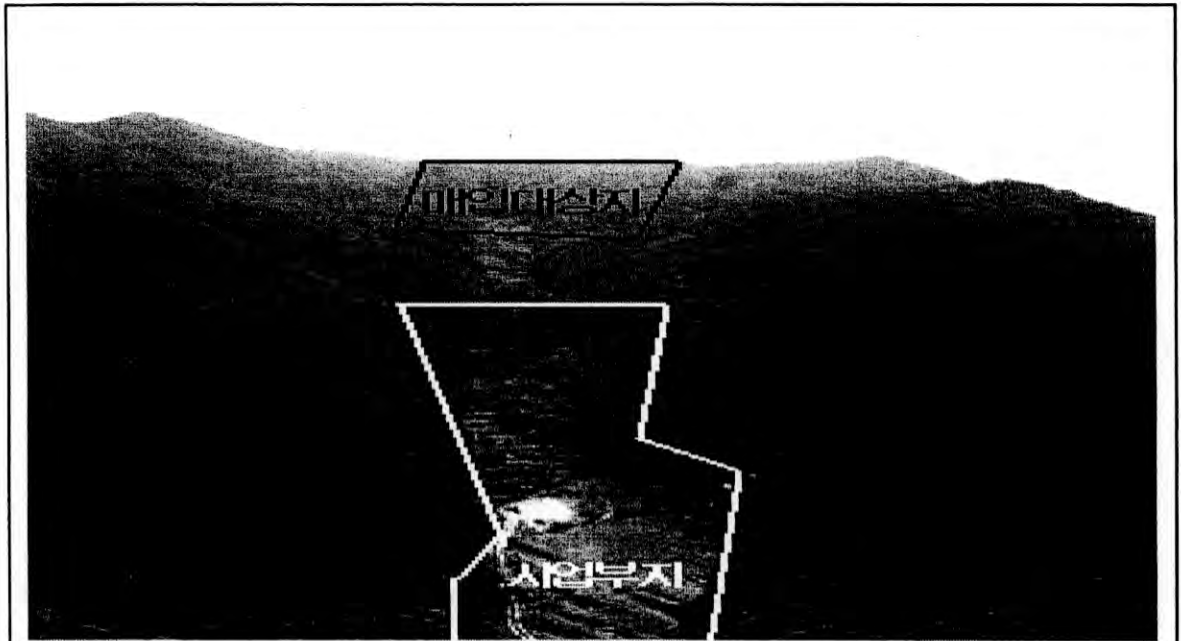
2009년도 공유재산관리 계획서

- 자원관리센터 인접지역 공유재산취득 -

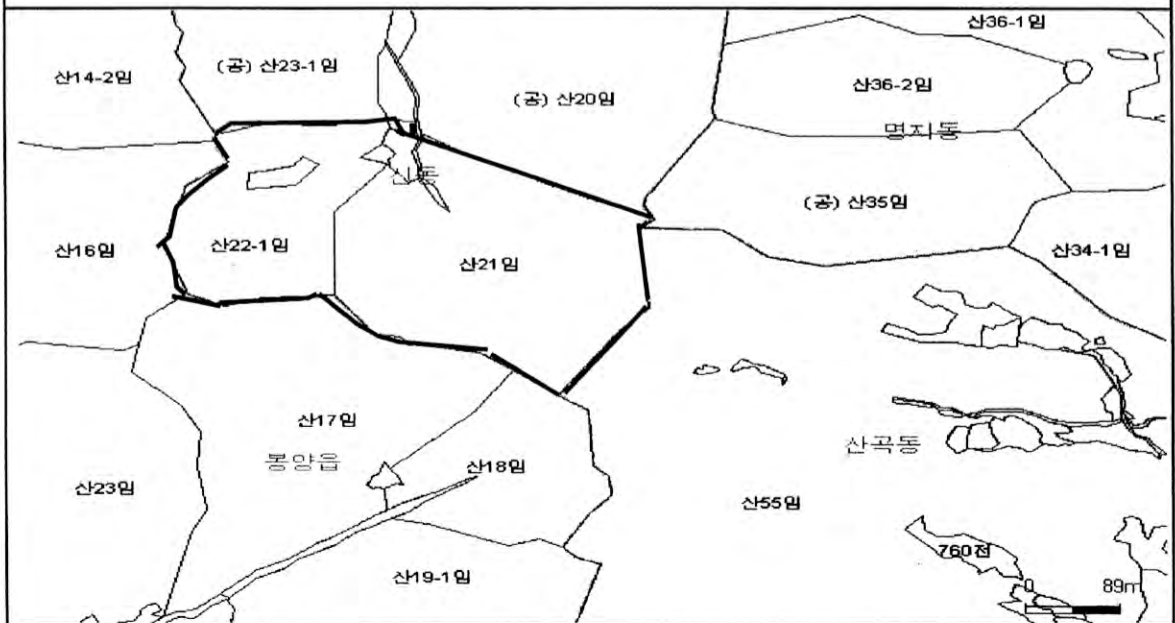
(단위:m²/천원)

부서명	환 경 과	사 업 명	자원관리센터 인접지역 재산취득			
구 분	재 산 의 표 시				추정가격	비 고
	소 재 지	지 번	지목(구조)	면 적		
취 득	계	2필지		94,810	255,980	
	신동	산21	임야	62,678	169,230	토지취득
	"	산22-1	임야	32,132	86,750	"
사업의 필요성	○ 자원관리센터 부지와 연결된 토지로서 향후 자원관리센터 확장 및 증설시 필요한 토지로, 자원관리센터의 원활한 운영을 위하여 공유재산 취득					
예산확보 상 황	회계구분	일반회계	예산확보			
	예산확보 계 획	2009년 예산 확보				
사업개요 (계 획)	○ 건 명 : 자원관리센터 인접토지 취득계획 ○ 기 간 : 2009. 1 ~ 2009. 12 ○ 위 치 : 제천시 신동 산21번지의외 1 필지 ○ 규 모 : 94,810㎡ ○ 총사업비 : 256백만원 (시비 256)					
년도별 추진계획	년도별	2008	2009	2010		
	사업비	-	256백만원	-		
	사업내용		자원관리센터 인접 부지매입			

위치도 및 지적도



자원관리센터 인접토지 위치도 및 전경



자원관리센터 지적도 (□취득 토지)

자원관리센터 인접토지 취득계획

1. 취득개요

- 위 치 : 제천시 신동 산21번지외 1필지
- 면 적 : 2필지 94,810㎡
 - ▶ 제천시 신동 산21번지 62,678㎡
 - ▶ 제천시 신동 산22-1번지 32,132㎡
- 취득기간 : 2009. 01 ~ 2009. 12
- 소요예산 : 255,980천원정도

2. 추진계획

- | | |
|-------------------|-----------|
| ○중요재산의 취득방침 결정 | 2008. 08. |
| ○공유재산심의회 심의 | 2008. 09 |
| ○공유재산관리계획서 제출 | 2008. 09 |
| ○의회 공유재산관리계획 승인신청 | 2008. 10 |

3. 기대효과

- 향후 자원관리센터 확장 및 증설시 필요한 토지로 자원관리센터의 원활한 운영에 기여할 것으로 사료됨.

2009년도 공유재산관리 계획서

- 탁사정 청풍수상공원입선선들 공원조성-

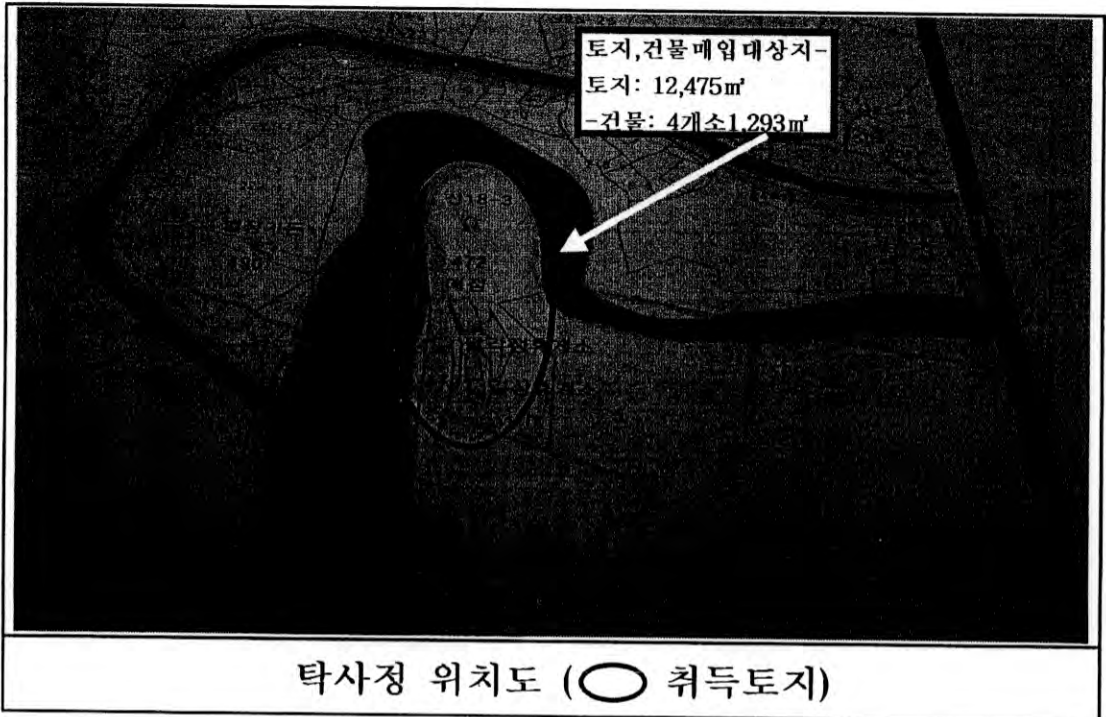
(단위:m' / 천원)

부서명	문화관광과	사 업 명	탁사정·청풍휴양공원·입석선들 공원 공유재산취득			
구 분	재 산 의 표 시				추정가격	비 고
	소 재 지	지 번	지목(구조)	면 적		
취 득	계	토지 29필지 건물 4동		42,279 1244.63	토지 307,403 건물 289,955	
	봉양읍 구하리	산18-3	임 야	9,438	10,570	토지취득
	"	산18-9	"	467	719	"
		산18-10	"	267	472	
		산19	"	345	48837	
	"	233-2	잡종지	477	28,254	"
	"	233-10	"	492	29,422	"
	"	233-15	대 지	140	4,410	"
	"	233-16	"	572	34,206	"
	"	233-22	잡종지	307	18,359	"
	"	233-2	철콘,목조	91.5	22,267	건물보상
	"	233-10	라멘,조적	799.53	229,951	"
	"	233-15	조적스라브	169.2	16,164	"
	"	233-16	경량철골,철콘스라브	174.4	21,573	"
	청풍면 물태리	10-1	임 야	2,129	4,045	토지취득
	"	10-2	"	1,444	27,436	"
	"	10-3	"	1,331	2,529	"
	"	10-4	"	1,072	2,037	"
	"	10-5	"	527	1,001	"
	"	10-6	"	454	863	"
	"	10-7	"	419	796	"
	청풍면 읍리	110-3	"	3,648	8,573	"
	"	110-4	"	1,862	4,141	"
	"	110-5	"	1,975	4,641	"
	"	110-6	"	2,234	5,250	"
	"	110-7	"	795	1,868	"
	"	110-8	"	538	1,264	"
	"	110-9	"	573	1,346	"
	"	110-10	"	1,676	3,939	"
	송학면 입석리	647	답	1,875	21,937	"
	"	647-1	"	2,723	26,467	"
	"	648	"	1,187	11,537	"
	"	648-1	"	1,716	16,679	"
	"	650	"	1,626	15,805	"


부서명	문화관광과	사 업 명	탁사정·청풍수상휴양공원·입석선돌 공원 공유재산취득	
사업의 필요성	<p>○ 탁사정 공공유원지 개발</p> <p>- 제천 10경중 9경인 탁사정내 토지및 건물 전체가 사유지로 사유재산권행사와 공공유원지 개발 필요성간의 갈등심화, 시유토지 및 건물매입을 통한 공공유원지의 체계적 개발</p> <p>○ 청풍 수상휴양공원 조성</p> <p>- 청풍 물태지구앞 사유지(섬) 매입을 통한 수상휴양공원조성 및 국회연수원 부지,가치제고, 청풍호반 연계 관광개발</p> <p>○ 입석 선돌공원조성</p> <p>- 道 기념물 제117로인 입석 선돌보호 및 공원조성으로 문화 재 보호 및 관광자원화</p>			
예산확보 상 황	회계구분	일반회계	예산확보	
	예산확보 계 획	2009년 예산 확보		
사업개요 (계 획)	<p>○ 건 명 : 탁사정·청풍수상휴양공원·입석선돌공원조성</p> <p>○ 기 간 : 2009. 1 ~ 2009. 12</p> <p>○ 위 치 : 제천시 봉양읍 구학리 산18-10번지의외 28 필지</p> <p>○ 규 모 : 42,279m'</p> <p>○ 총사업비 : 3,560백만원</p>			
년도별 추진계획	년도별	2008	2009	2010
	사업비	-	3,560백만원	-
	사업내용		부지매입	

탁사정 공원 조성

위치도

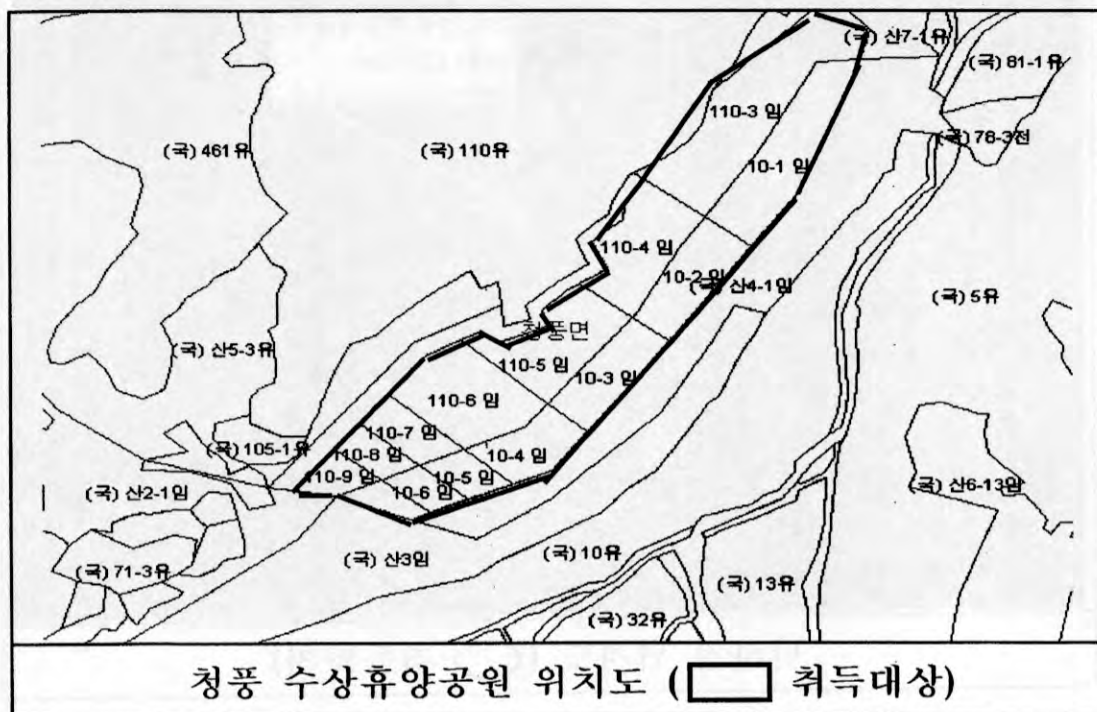


전경사진



청풍수상공원휴양공원

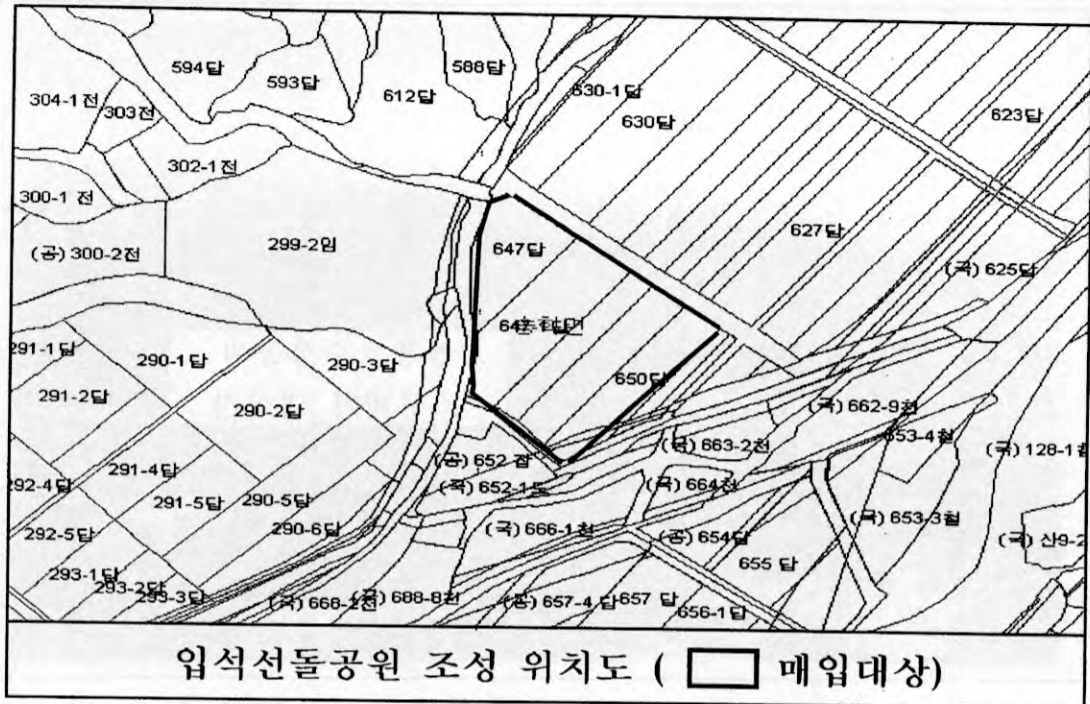
위치도



전 경 사 진



입 석 선 돌 공 원
위치도



I. 탁사정 주변 토지·건물 취득계획

1. 취득개요

- 위 치 : 제천시 구학리 산18-3번지 일대
- 면 적(토지 + 건물) : 13,719.63㎡
 - ▶ 토지 : 봉양읍 구학리 산18-10번지 8필지 12,475㎡
 - ▶ 건물 : 봉양읍 구학리 233-2번지 외3필지, 4동 1,244.63㎡
- 취득기간 : 2009. 01 ~ 2009. 12
- 소요예산 : 2,500,000천원 정도

2. 추진계획

- 중요재산의 취득방침 결정 2008. 08.
- 공유재산심의회 심의 2008. 09
- 공유재산관리계획서 제출 2008. 10
- 의회 공유재산관리계획 승인신청 2008. 10

3. 기대효과

- 제천10경중 9경인 탁사정의 체계적 공공 유원지 개발기대
- 사유지의 유원지화에 따른 오랜 갈등 해소 및 관광활성화 기대

Ⅱ . 청풍호수상공원부지 취득계획

1. 취득개요

- 위 치 : 제천시 청풍면 물태리 10-1번지 일원
- 면 적(토지) : 15필지 20,677m²
 - ▶ 토지 : 청풍면 물태리 10-1번지외 14필지 20,677m²
- 취득기간 : 2009. 01 ~ 2009. 12
- 소요예산 : 1,000,000천원 정도

2. 추진계획

- | | |
|-------------------|-----------|
| ○중요재산의 취득방침 결정 | 2008. 08. |
| ○공유재산심의회 심의 | 2008. 09 |
| ○공유재산관리계획서 제출 | 2008. 10 |
| ○의회 공유재산관리계획 승인신청 | 2008. 10 |

3. 기대효과

- 물태지구에서 250m지점에 위치한 섬(사유지)은 가용면적이 2만여m²에 달하고 풍광이 수려하여 개발 시너지 효과 기대
- 수상휴양공원 조성으로 국화연수원부지 가치제고 및 청풍호반 연계관광 활성화 기대

Ⅲ. 입석리 선돌공원부지 취득계획

1. 취득개요

○위 치 : 제천시 송학면 입석리 652번지의 4필지

○면 적 : 5필지 9,127m²

- ▶ 제천시 송학면 입석리 647번지 1,875m²
- ▶ 제천시 송학면 입석리 647-1번지 2,723m²
- ▶ 제천시 송학면 입석리 648번지 1,187m²
- ▶ 제천시 송학면 입석리 648-1번지 1,716m²
- ▶ 제천시 송학면 입석리 650번지 1,626m²

○취득기간 : 2008. 09 ~ 2009. 12

○소요예산 : 60,000천원정도

2. 추진계획

- | | |
|-------------------|-----------|
| ○중요재산의 취득방침 결정 | 2006. 12. |
| ○공유재산심의회 심의 | 2008. 09 |
| ○공유재산관리계획서 제출 | 2008. 10 |
| ○의회 공유재산관리계획 승인신청 | 2008. 10 |

3. 기대효과

- 지방기념물 제117호인 입석리 선돌 주변에 선돌제 의례 및 문화/ 휴게 공간 확보

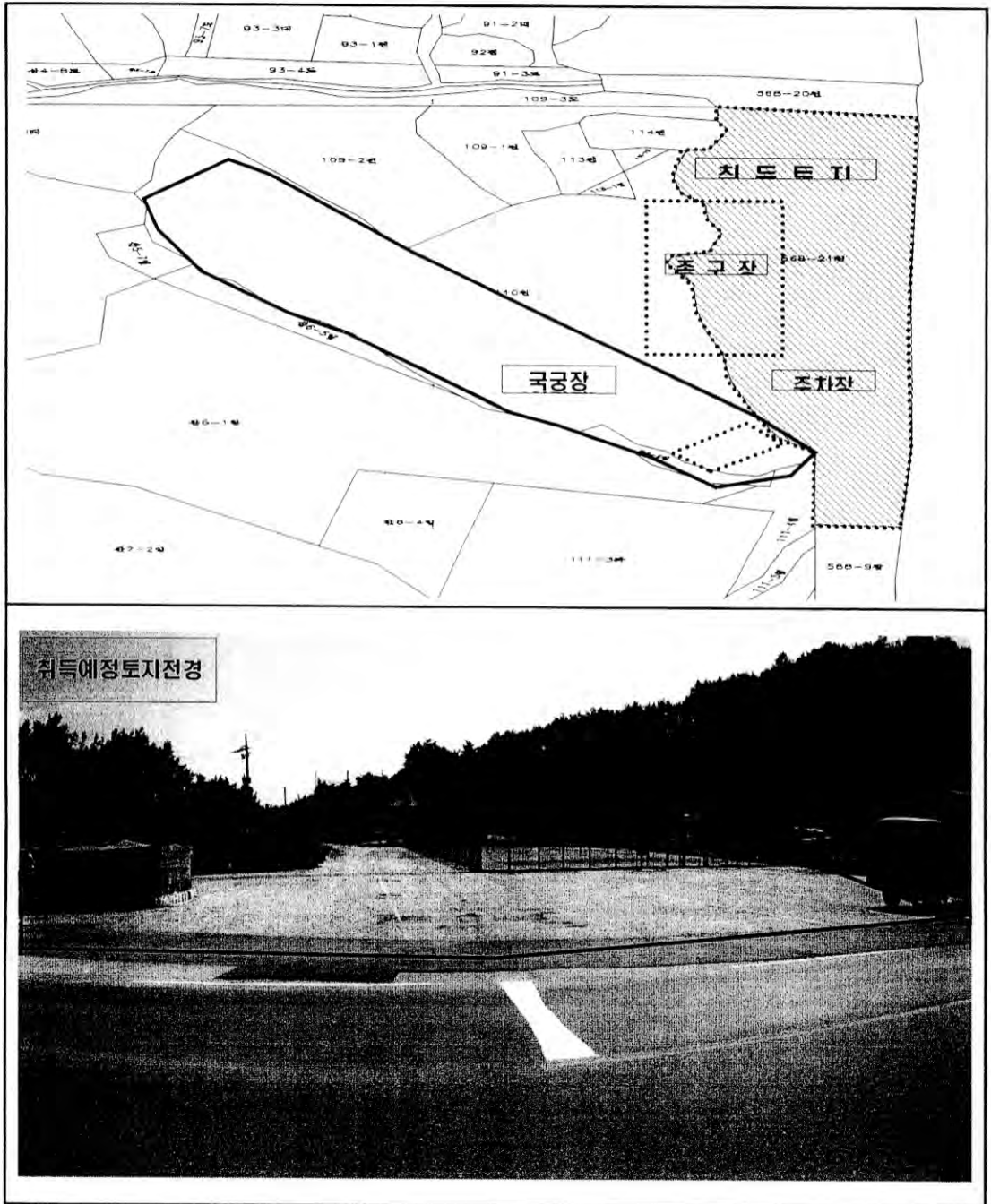
2009년도 공유재산관리 계획서

- 의림지 국궁장옆 운동시설 부지매입 -

(단위:㎡ / 천원)

부서명	평생학습체육과	사 업 명	의림지 국궁장옆 운동시설부지매입			
구 분	재 산 의 표 시				추정가격	비 고
	소 재 지	지 번	지목(구조)	면 적		
취 득	계	1건		8,049	1,200,000	
	모산동	568-21	하천	8,049	1,200,000	토지취득
사업의 필요성	○ 종전에는 국유지 관리를 지자체에서 관리하였으나, 2007년 이후 국유지 관리를 토지공사로 위탁관리로 국유지 대부 및 사용료 문제대두 ○ 의림지 국궁장옆 족구장 및 기타 공공이 이용하는 주차장 부지로 사용하고 있어 취득하고자 함					
예산확보 상 황	회계구분	일반회계	예산확보			
	예산확보 계 획	토 지 : 2009년 확보				
사업개요 (계 획)	○ 전 명 : 국궁장옆 운동시설 부지 매입 ○ 기 간 : 2009. 1 ~ 2009. 12 ○ 위 치 : 모산동 568-21번지 일원 ○ 규 모 : 8,021㎡ ○ 사업비 : 12,000백만원					
년도별 추진계획	년도별		2008		2009	
	사업비		-		12,000백만원	
	사업내용				국유재산 매입	

위치도 및 전경사진



운동시설 및 주차장부지매입계획

1. 사업개요

- 위 치 : 모산동 568-21번지 일원
- 규 모 : 토지 8,049m²
- 사업기간 : 2008. 06 ~ 2009. 11
- 사 업 비 : 12,000백만원

2. 추진계획

- | | |
|-------------------|-----------|
| ○토지공사 관리실태 통보 | 2008. 06. |
| ○중요재산의 취득방침 결정 | 2008. 08. |
| ○공유재산심의회 심의 | 2008. 09 |
| ○공유재산관리계획서 제출 | 2008. 10 |
| ○의회 공유재산관리계획 승인신청 | 2008. 10 |

3. 기대효과

- 효율적인 공유재산 관리
- 주차 공간 확보로 공공시설 이용 민원인 불편해소

2009년도 공유재산관리 계획서

- 용두동 주민센터 신축 공사 -

(단위:㎡ / 천원)

부서명	회 계 과	사 업 명		용두동 주민센터 신축		
구 분	재 산 의 표 시				추정가격	비 고
	소 재 지	지 번	지목(구조)	면 적		
취 득	계	5건		토지 619㎡ 건물 391.22㎡ 신축 1,000㎡	2,382,489	
	하소동	323-24	건물	1000	2,121,000	신 축
	하소동	323-25	대	171	51,813	토지취득
	"	323-8	전	92	20,056	"
	"	323-27	답	158	34,444	"
	"	63-9	대	198	40,194	"
	"	323-25	건물 (시멘트벽돌)	197.6	36,161	건물보상
	"	323-8	건물 (시멘트조적)	21.37	7,421	"
	"	323-27	건물 (시멘트벽)	95	32,300	"
	"	63-9	건물 (벽돌 세기와)	77.23	39,100	"
사업의 필요성	○ 현 용두동 주민센터는 청사가 협소 및 노후하여 주민센터 이 용자 및 직능단체 회의 공간 부족과 시민 불편 초래등을 해소 하기위하여 청사를 신축코자 함					
예산확보 상 황	회계구분	일반회계	예산확보			
	예산확보 계 획	토지 : 2009년 확보 건물 : 2010년 확보				
사업개요 (계 획)	○ 건 명 : 용두동 주민센터 이전 신축 ○ 기 간 : 2009. 1 ~ 2010. 10 ○ 위 치 : 하소동 323-25번지의외 3필지 일원 ○ 규 모 : 토지 1,932㎡ 건물 1,000㎡(2층) ○ 총사업비 : 2,805백만원 (시비)					
년도별 추진계획	년도별		2009		2010	
	사업비		684백만원		2,121백만원	
	사업내용		토지매입 보상 및 설계		건물 신축	

전 경 사 진



< 신축 대상지 >

용두동주민센터 신축 계획

1. 사업개요

- 위 치 : 하소동 323 - 24번지 일원
- 규 모 : 토지 1,932㎡ 건물 1,000㎡
- 사업기간 : 2009. 01 ~ 2010. 10
- 사 업 비 : 2,805백만원

2. 추진계획

- 지방재정투융자 심사분석의뢰 2008. 10
- 중기지방 재정계획 반영 2008. 10
- 공유재산관리계획승인 2008. 10
- 2009년도 보상, 공모, 설계비 예산 반영 2008. 12
- 설계경기공고(설계공모) 2009. 02 ~ 2009. 05
- 실시설계 용역 및 납품 2009. 06 ~ 2009. 09
- 공사비 예산 반영 2009. 12
- 공사 집행 2010. 03
- 준공 및 이전 2010. 10

3. 기대효과

- 동청사 신축으로 양질의 행정서비스 제공
- 주민자치센터의 원활한 운영으로 지역주민 여가생활 향상도모
- 민원인과 이용자의 불편해소

2009년도 공유재산관리 계획서

- 운동시설부지 공유재산취득 -

(단위:㎡ / 천원)

부서명	평생학습체육과		사업명	운동시설 부지 취득		
구 분	재 산 의 표 시				대장가격 (공시지가)	비고
	소 재 지	지 번	지목(구조)	면 적		
취 득	제천시 장락동	675	전	522	94,400	
	제천시 장락동	676	전	587	152,000	
	제천시 장락동	659-14	임	220	17,700	
처 분						
사업의 필요성	운동시설 부지 취득					
예산확보 상 황	회계구분	일반회계		예산확보		
	예산확보 계 획					
사업개요 (계 획)	○ 건 명 : 운동시설 부지 취득 ○ 기 간 : 2009 ○ 위 치 : 제천시 장락동 675번지 외 2필지 ○ 면 적 : 1,329㎡ ○ 소요예산 : 286,000천원					
년도별 추진계획						
	년도별	2008		2009	2010	
	사업비	-		286백만원	-	
	사업내용			운동부지매입		

운동시설 부지 취득계획

1. 취득개요

- 건 명 : 운동시설 부지 취득
- 기 간 : 2009. 01 ~ 2009. 12
- 위 치 : 제천시 장락동 675번지 외 2필지
- 면 적 : 1,329㎡
- 소요예산 : 286,000천원

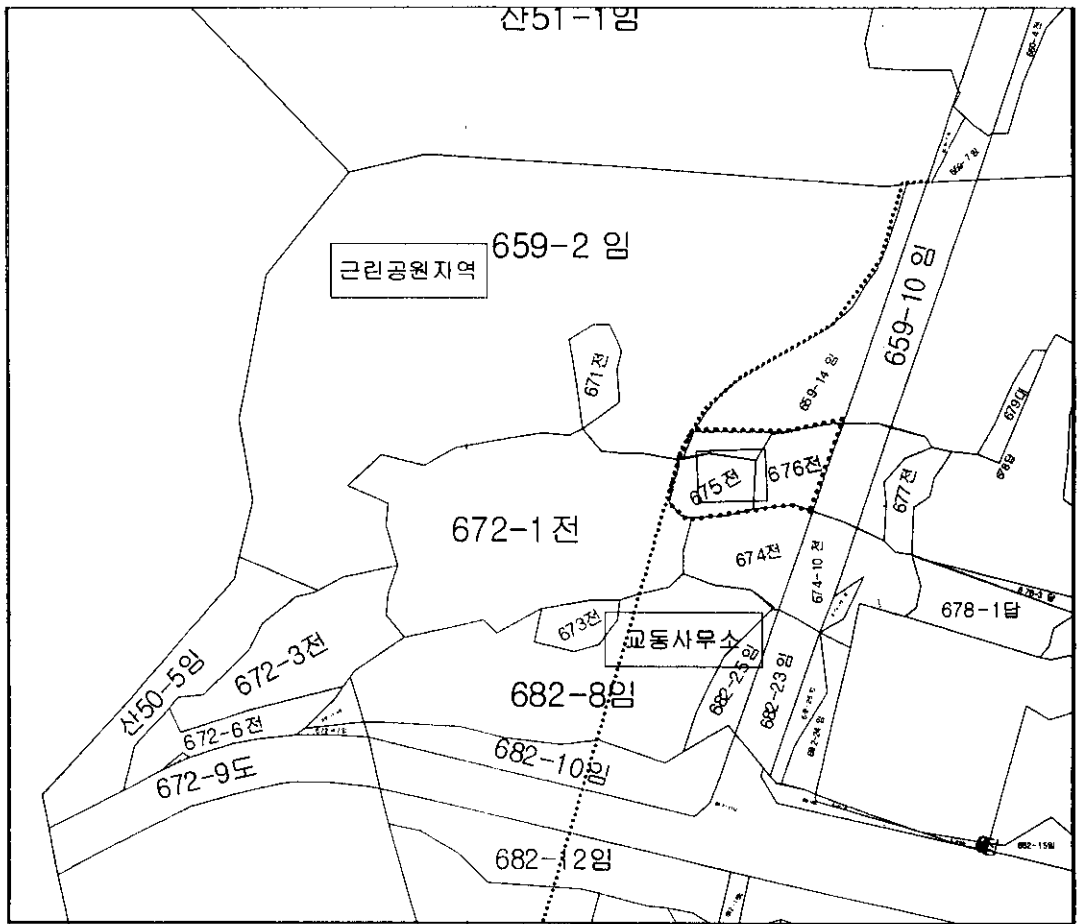
2. 추진계획

- | | |
|-------------------|-----------|
| ○중요재산의 취득방침 결정 | 2008. 11. |
| ○공유재산심의회 심의 | 2008. 11 |
| ○공유재산관리계획서 제출 | 2008. 11 |
| ○의회 공유재산관리계획 승인신청 | 2008. 11 |

3. 기대효과

- 노인들의 유일한 생활체육공간인 게이트볼장을 지역별로 균형 있게 조성
- 지역 주민들의 숙원사항 해결

현 황 도(지적도)



사업예정지 전경사진

