

시·도·군·구·읍·면·동	기획 담당관
	제 2 호 1995년 7월 11일
의안 번호	167

제출년월일 : 1995. 7.

제 출 자 : 제 천 시 장

제천시동리의명칭과구역에관한조례중개정조례안

1. 개 정 사 유

- 시관내 법정동간 경계가 불명확한 청전동 등 5개지역 22필지 6,322㎡를 합리적으로 조정하여 주민편의 및 행정능률 제고를 도모코저함.

2. 근 거 법 규

- 지방자치법 제4조 (지방자치단체의 명칭과 구역)
자치구가 아닌 구와 읍·면·동의 명칭과 구역을 종전에 의하고, 이를 변경하거나 폐지 분합할 때에는 내무부장관의 승인을 얻어 당해 지방자치단체의 조례로 정한다.
* 내무부장관 승인 : 1991. 11. 1. 도지사에게 권한위임
- 충북 지방 13120 - 512 ('95. 4. 7)호로 충청북도지사 승인필

3. 주 요 내 용

① 청전동 일부 → 중앙로2가로

청전동 133번지 일대는 구거를 경계로 중앙로2가와 청전동의 행정구역을 분류하고 있으나 87년도 서울맨션 신축과 단독주택의 신축 및 도로의 개설로 현 구거에의한 동간의 경계는 육안으로 구분이 어려우며 2동의 주택은 인접 중앙로2가와 동일 생활권으로 서울맨션 옆 도로를 경계로 조정하여 주민의 편의를 도모하고 행정수행에 원활을 기하기위함 (별첨 12페이지 도면 참조)

* 이 전 내 역

[필지 및 면적	: 3필지 351㎡
	주 택 동 수	: 2 동 (연세우유 건물의 1동)
	세 대 수	: 2세대 (주민등록상)
	인 구 수	: 8명

② 남천동 일부 → 중앙로1가로

남천동과 중앙로1가는 과거 용두천을 경계로 동간의 경계를 구분하였으나 87년까지 구배의 일직선 및 복개공사를 완료하여 도로 및 주차시설로 활용하고있음. 이에 이지역 동간의 경계는 복개천을 경계로 구분함이 지역주민의 편익과 생활권, 경계권의 일치 및 행정수행에 원활을 기할수 있으나 중앙로1가 지역(대지양복 주변)에 남천동일부가 위치하여 이를 조정코저함. (별첨 13페이지 도면 참조)

* 이 전 내 역	{	필지 및 면적 : 8필지 674㎡
		주.택 동 수 : 4 동 (상가)
		세 대 수 : 1세대 (주민등록상)
		인 구 수 : 4명

③ 의림동 일부 → 청전동으로

④ 중앙로2가 일부 → 청전동으로

⑤ 청전동 일부 → 의림동으로

'92년 제천시(공영개발사업소)에서 주민에게 택지를 공급하기 위하여 택지개발 사업을 추진, 청전동 일대에 청전2지구 택지개발 예정지구 승인 (건설부고시 제 1992-497호)을 받아 충청북도 개발계획 승인(충북 고시 제 1002 - 203호)에 의거 택지개발 사업이 완료되어 과거 인접 동간의 지형의 변경으로 택지내 신설된 도로및 택지구역 사업지구내를 경계로 조정 (11필지 5,297㎡) 코저함. (별첨 14-16페이지 도면)

* 참 고 사 항

금번 행정구역 경계조정은 내무부의 '95 행정구역개편 추진지침에 의거 21개 읍면동에 대상지역 및 희망지역을 조사한 바 7개면동 15개소의 대상지를 선정받아 주민이 살고있지않는 청전2택지를 제외한 청풍면 황석리동 12개지역에 주민의견 조사를 실시하여 찬성지역인 2개지역(청전동 서울맨션옆, 남천동 대지양복 주변)과 청전2택지동 5개지역을 도에 승인을받아 본 조례를 개정코저함.

- 행정구역조정은 시에서 대상지를 선정후 주민의견을 수렴(입법예고 포함)하고 경계측량이 필요한 지역은 경계측량 완료후 도에 읍면동간 경계조정 승인을 받아 조례를 개정하며
- 조례개정후 조정된 지역은 신번지를 부여하고 토지및 건물에 대한 등기변경을 법원에 촉탁하여 등기절차 완료후 통리반조례개정으로 완료함
- 시에서는 행정구역 변경이 필요할때는 경계조정 대상지를 읍면동 및 주민으로부터 서면·도면 또는 전화로 접수받아 가능여부를 검토하고 여러 지역을 취합한 후 도에 승인을 신청하여 행정구역으로 인한 주민의 불편이 없도록 하겠으며
- 도로등의 신설로 동간의 경계가 불확실하거나 불합리한 지역(예 10 페이지 도로변 경우)은 도로공사 완료후 토지주의 의견을 받아 합리적으로 조정코저함.

행정구역경계변경내역

(단위 : ㎡)

법정동명	변경전 면적	변경후 면적	증 감 면 적		타동으로 이동		타동에서 이전	
			증	감	동 명	면 적	동 명	면 적
계	3,762,859,7	3,762,859,7	6,322	6,322		6,322		6,322
소 계	435,467,7	437,719,7	2,289	37	청전동	37	청전동	2,289
의림동	435,467,7	437,719,7	2,289	37	청전동	37	청전동	2,289
소 계	277,295,0	276,621,0	-	674	중앙로1가	674	-	-
남천동	277,295,0	276,621,0	-	674	중앙로1가	674	-	-
소 계	87,425,3	88,099,3	674	-	-	-	남천동	674
중앙로 1가동	87,425,3	88,099,3	674	-	-	-	남천동	674
소 계	241,802,8	239,182,8	351	2,971	청전동	2,971	청전동	351
중앙로 2가동	241,802,8	239,182,8	351	2,971	청전동	2,971	청전동	351
소 계	2,720,868,9	2,721,236,9	3,008	2,640	의림동	2,640	의림동	3,008
청 전 동	2,720,868,9	2,721,236,9	3,008	2,640	의림동 중앙로 2가동	2,289 351	의림동 중앙로 2가동	37 2,971

제천시동리의명칭과구역에관한조례중개정조례안

제천시동리의명칭과구역에관한조례중 다음과 같이 개정한다.

제 2 조 (명칭 과 구역) 별표2중 의림동. 남천동. 중앙로2가. 중앙로2가. 청전동의
명칭과 구역을 별지와 같이 한다.

부

칙

이 조례는 공포한 날부터 시행한다.

동의명칭	관할구역
의 립 동	종래의 의림동중 의림동222의1. 274의6. 276. 37㎡를 제외하고 청전동 175의9. 175의10. 176의1. 179의1. 2, 289㎡를 편입
남 천 동	종래의 남천동중 남천동236의2 부터 236의4. 236의7. 236의8. 239 의2. 239의5. 239의13. 674㎡를 제외
중앙로1가동	종래의 남천동중 남천동236의2 부터 236의4. 236의7. 236의8. 239 의2. 239의5. 239의13. 674㎡를 편입
중앙로2가동	종래의 중앙로2가중 중앙로2가14의2. 14의18. 14의19. 157의15. 2, 971㎡를 제외하고 청전동133의2. 133의3. 566의7. 351㎡를 편입
청 전 동	종래의 청전동중 청전동133의2. 133의3. 566의7. 175의9. 175의10 176의1. 179의1. 2, 640㎡를 제외하고 종래의 의림동중 의림동221의1. 274의6. 276. 37㎡ 및 중앙로2가중 중앙로2가14의2. 14의18. 14의19. 157의19. 2, 971㎡를 편입

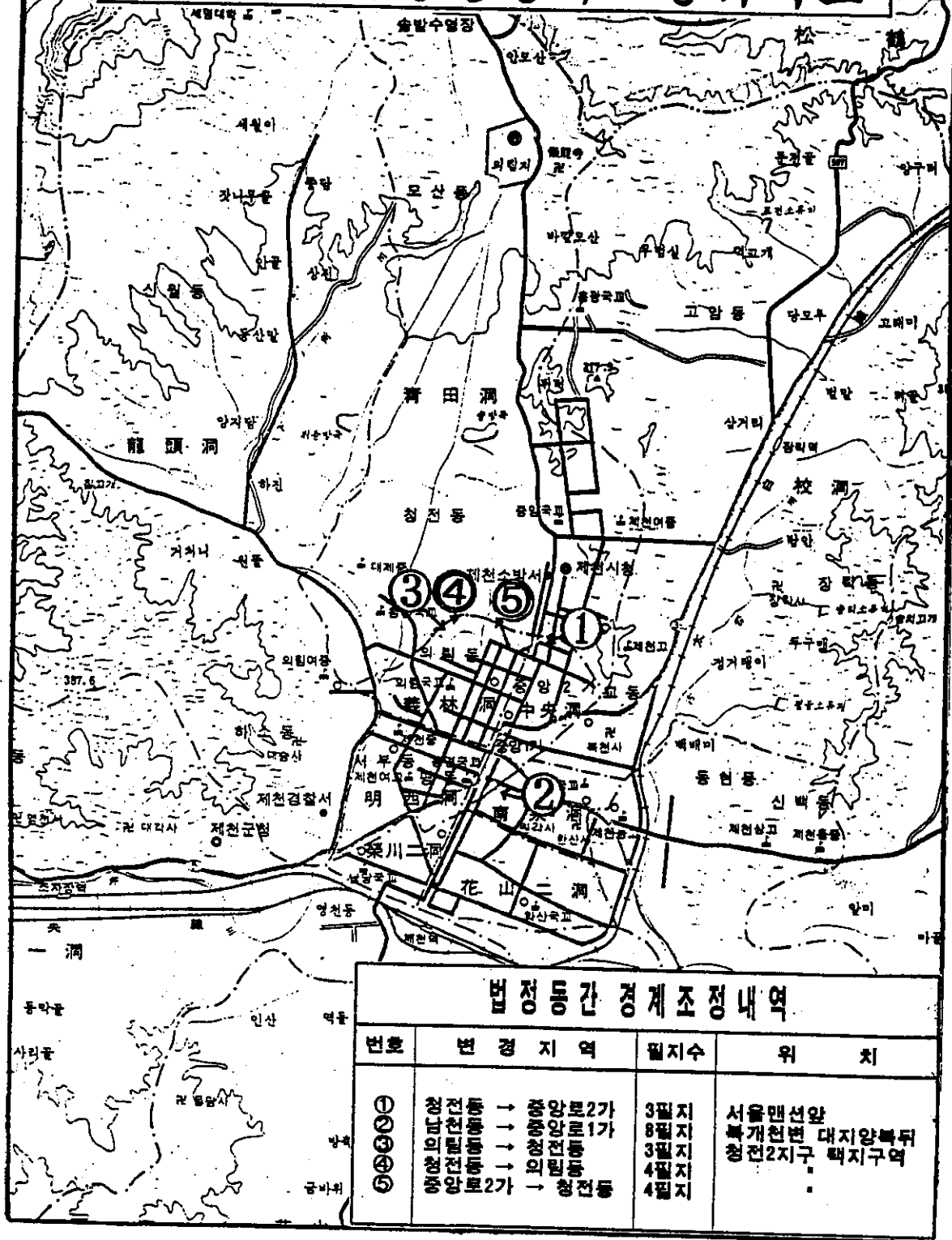
신 · 구 조 문 대 비 표

현 행		개 정	
동의명칭	관할구역	동의명칭	관 할 구 역
의림동	<u>종래의림동 일원</u>	의림동	<u>종래의 의림동중 의림동221의1, 274의6, 276, 37 ㎡를 제외하고 청천동175의9, 175의10, 176의1, 179의1, 2, 289㎡를 편입</u>
서부동	<u>종래서부동 일원</u>	서부동	종래 서부동 일원
동현동	<u>종래동현동 일원</u>	동현동	종래 동현동 일원
남천동	<u>종래남천동 일원</u>	남천동	<u>종래의 남천동중 남천동236의2 부터 236의4, 236 의7, 236의8, 239의2, 239의5, 239의13, 674㎡를 제외</u>
교 동	<u>종래교동 일원</u>	교 동	종래 교 동 일원
중앙로 1가	<u>종래중앙로 1가 일원</u>	중앙로 1가	<u>종래의 남천동중 남천동236의2 부터 236의4, 236 의7, 236의8, 239의2, 239의5, 239의13, 674㎡를 제외</u>
중앙로 2가	<u>종래중앙로 2가 일원</u>	중앙로 2가	<u>종래의 중앙로2가중 중앙로2가14의2, 14의18, 14 의19, 157의15, 2, 971㎡를 제외하고 청천동 133 의 2, 133의3, 566의7, 351㎡를 편입</u>
명 동	<u>종래명동 일원</u>	명 동	종래 명 동 일원
화산동	<u>종래화산동 일원</u>	화산동	종래 화산동 일원

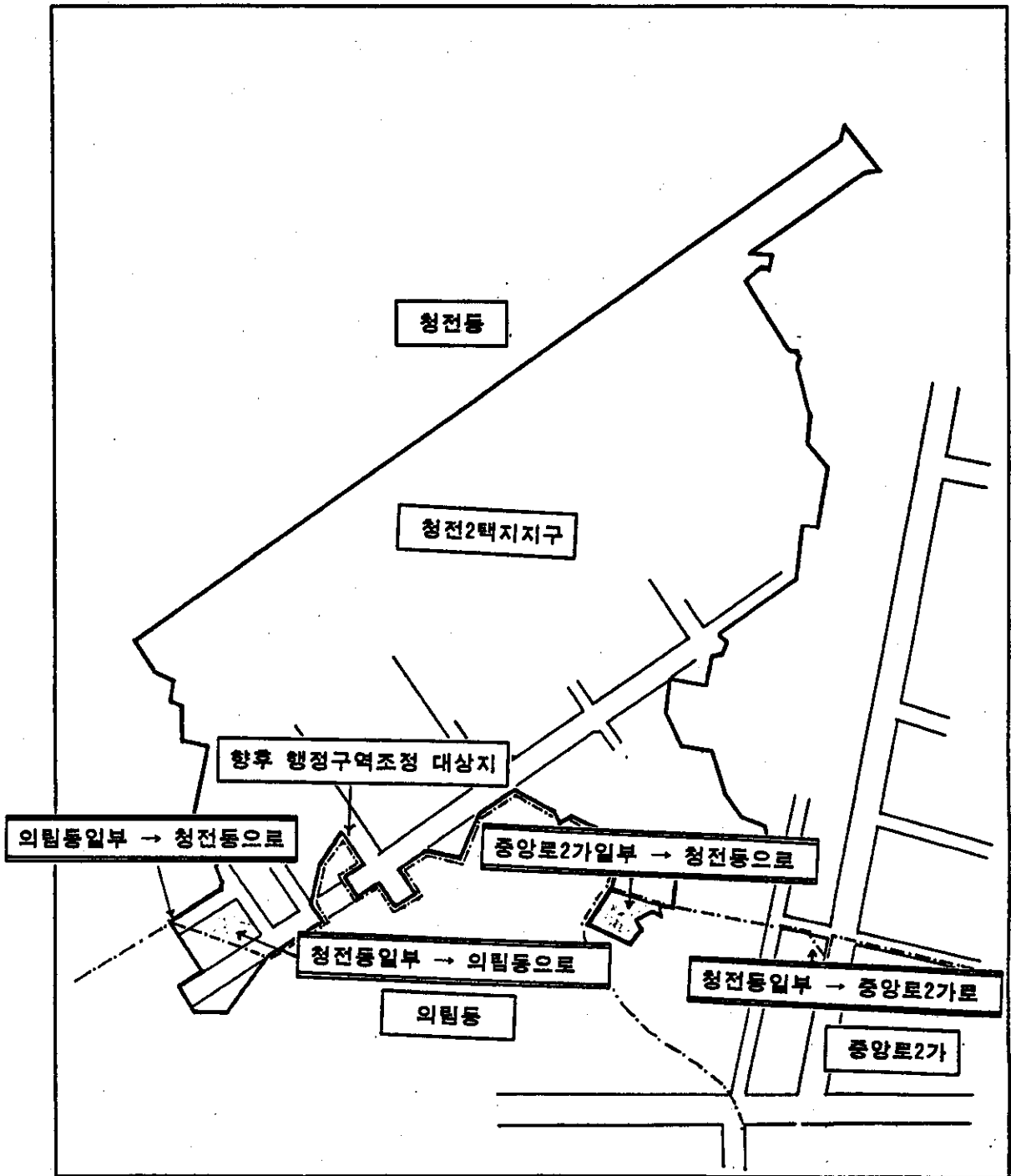
현행		개정	
동의명칭	관할구역	동의명칭	관할구역
영천동	종영천일 래동원	영천동	종래 영천동 일원
하소동	종하소일 래동원	하소동	종래 하소동 일원
신월동	종신월일 래동원	신월동	종래 신월동 일원
청전동	종청전일 래동원	청전동	종래의 청전동중 청전동133의2. 133의3. 566의7. 175의9. 175의10. 176의1. 179의1. 2,640㎡를 제외하고 종래의 의림동중 의림동221의1. 274의6. 276. 37㎡ 및 중양로2가중 중양로2가14의2. 14의18. 14의19. 157의15. 2,971㎡를 편입
모산동	종모산일 래동원	모산동	종래 모산동 일원
고암동	종고암일 래동원	고암동	종래 고암동 일원
장락동	종장락일 래동원	장락동	종래 장락동 일원
흑석동	종흑석일 래동원	흑석동	종래 흑석동 일원
두학동	종두학일 래동원	두학동	종래 두학동 일원

현 행		개 정	
동의명칭	관할구역	동의명칭	관 할 구 역
고명동	종고명동 일원	고명동	종래 고명동 일원
신백동	종신백동 일원	신백동	종래 신백동 일원
강제동	종강제동 일원	강제동	종래 강제동 일원
명지동	종명지동 일원	명지동	종래 명지동 일원
산곡동	종산곡동 일원	산곡동	종래 산곡동 일원
왕암동	종왕암동 일원	왕암동	종래 왕암동 일원
천남동	종천남동 일원	천남동	종래 천남동 일원
신 동	종신동 일원	신 동	종래 신 동 일원
자작동	종자작동 일원	자작동	종래 자작동 일원
대량동	종대량동 일원	대량동	종래 대량동 일원

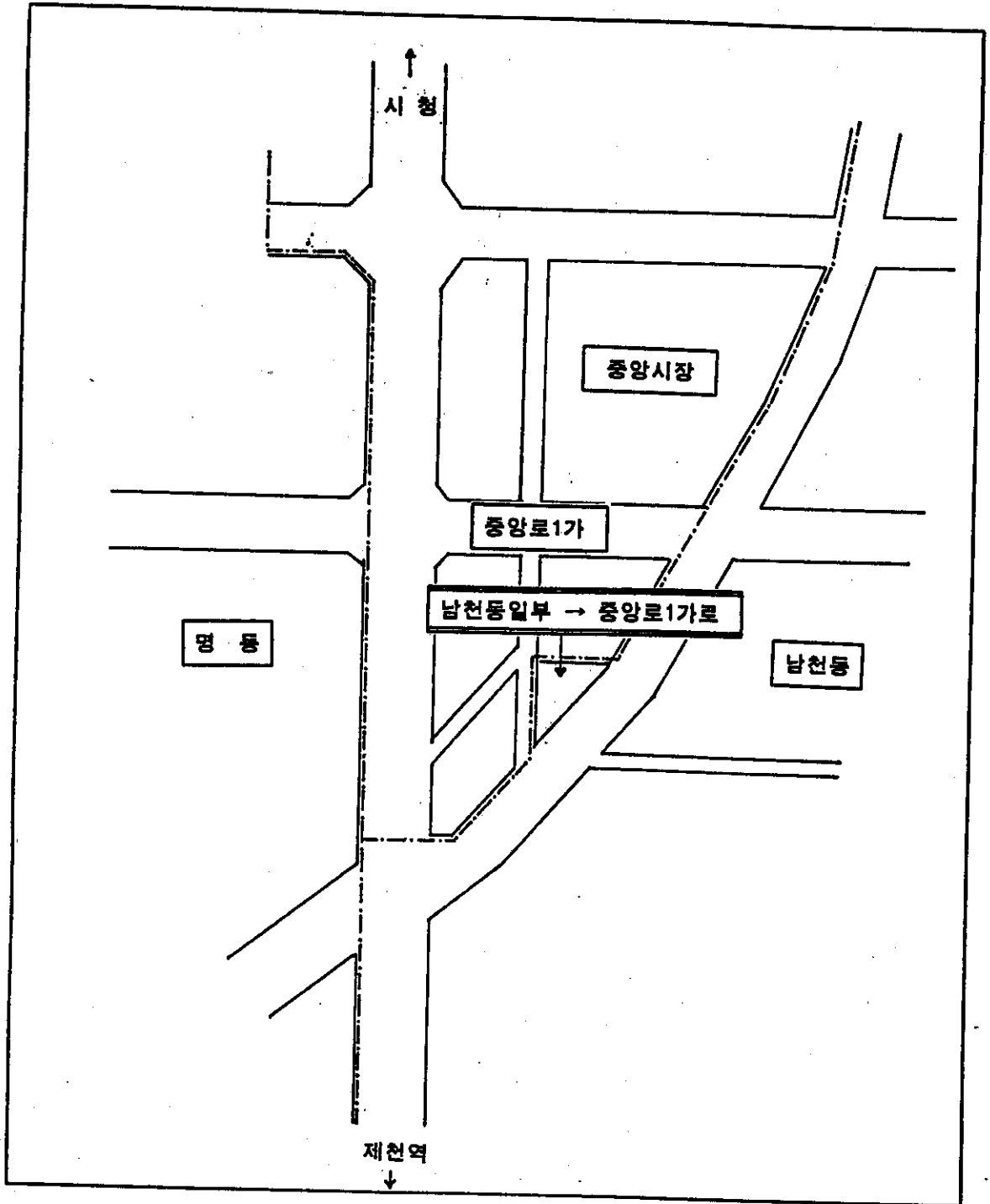
제천시법정동간정계조정위치도



읍면동간 경계조정에 따른
관할구역조정(안)

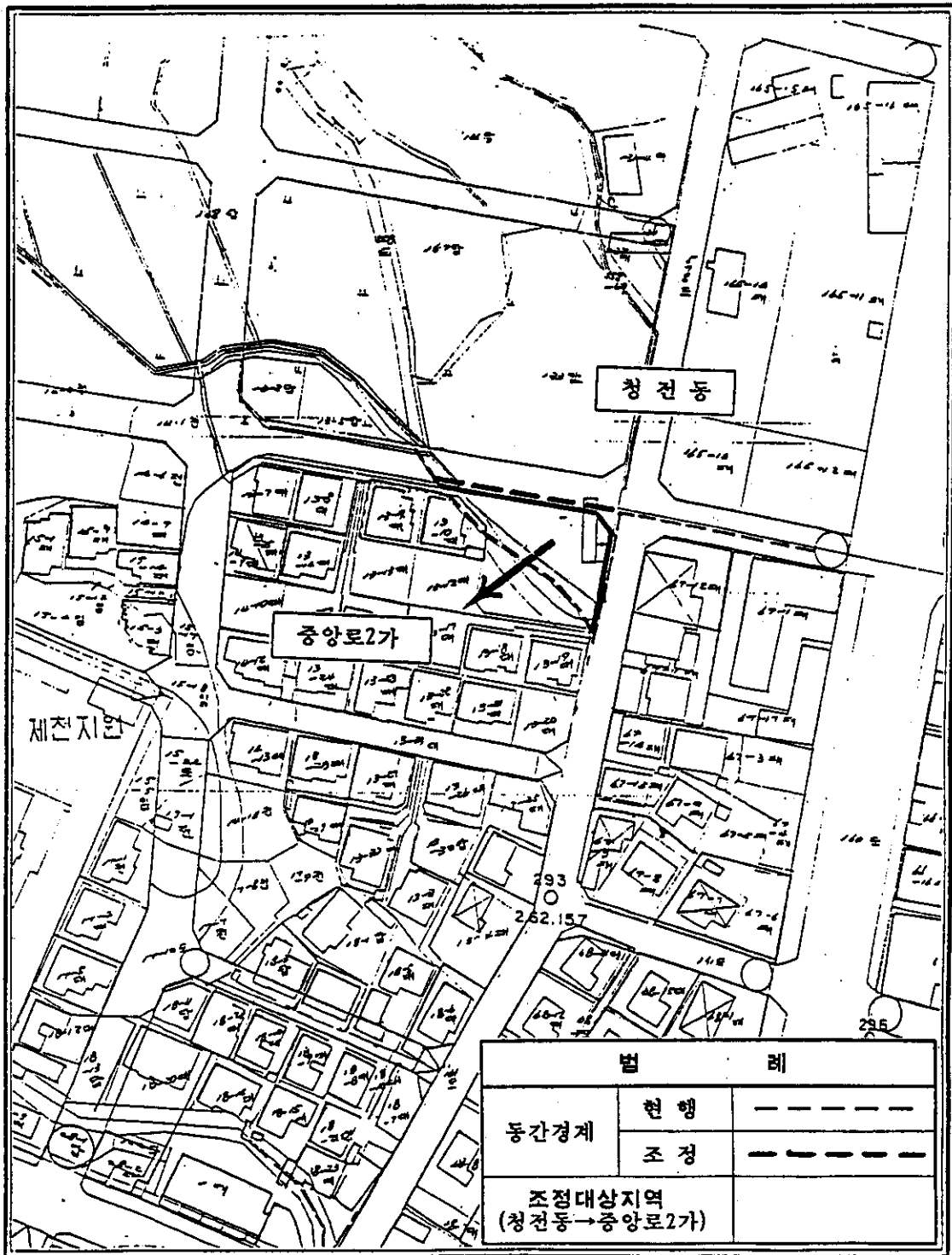


읍면동간 경계조정에 따른
관할구역조정(안)



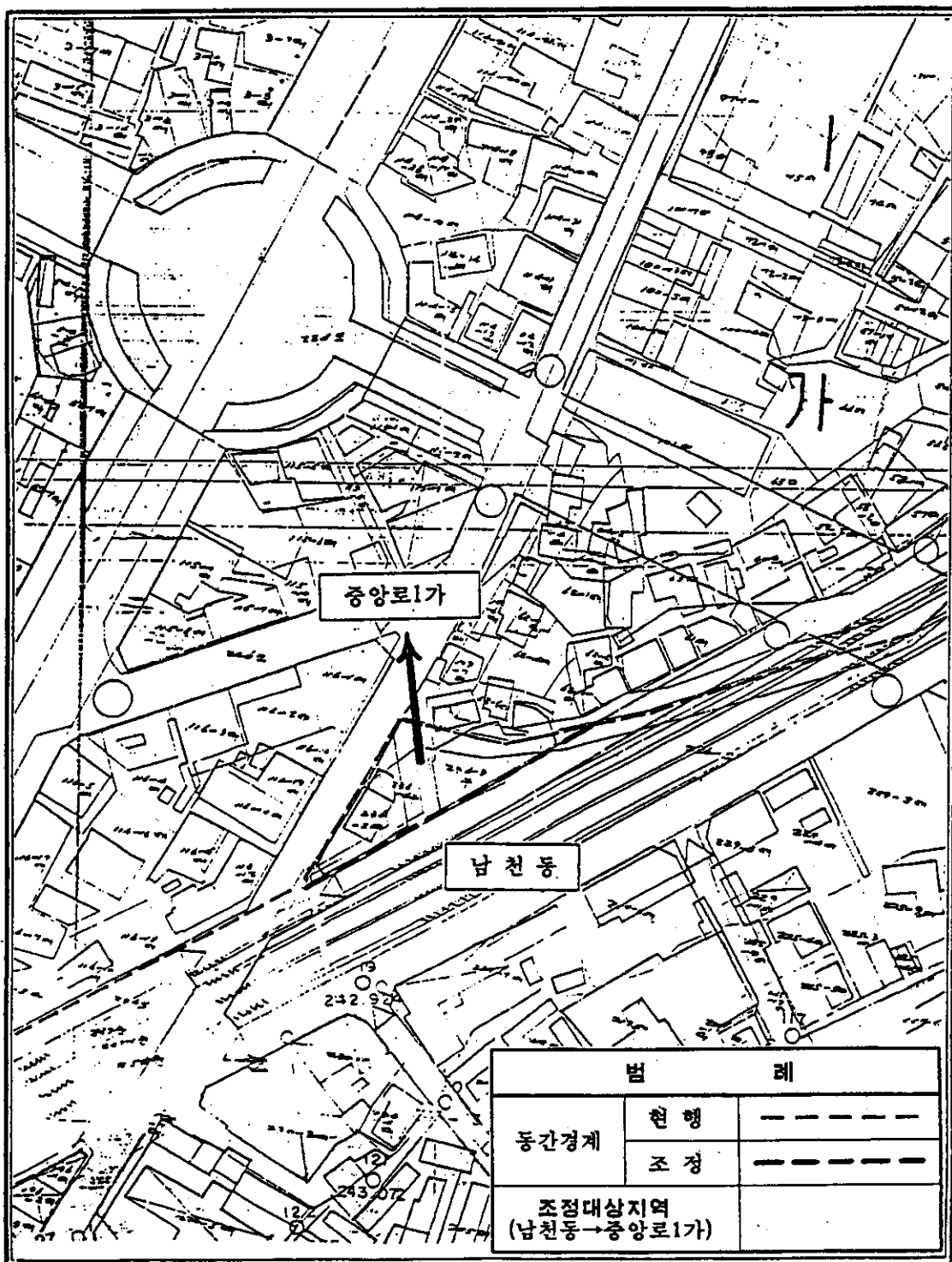
① 청전동일부 → 중앙로2가로

관할구역조정(안)



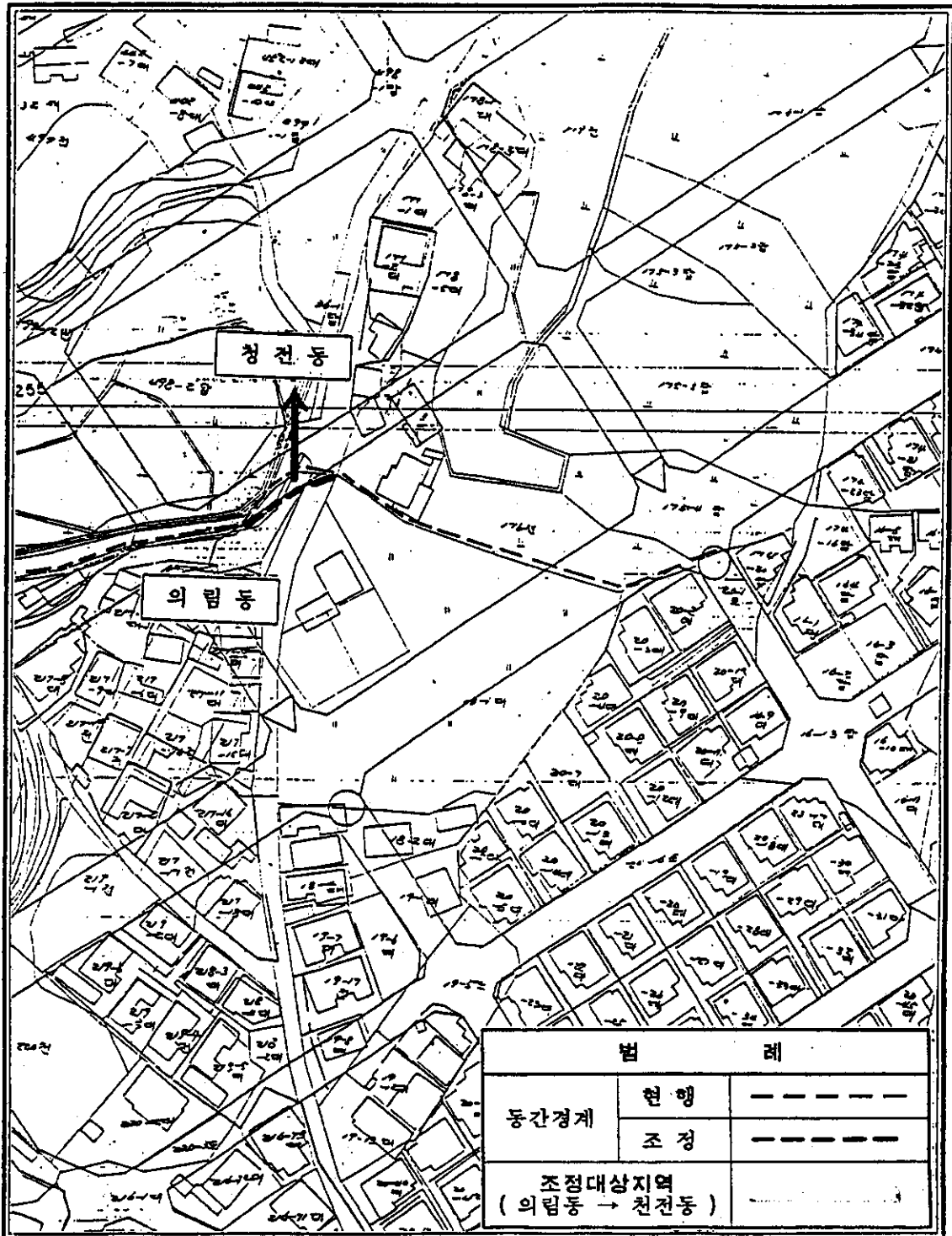
② 남천동일부 → 중앙로1가로

관할구역조정(안)



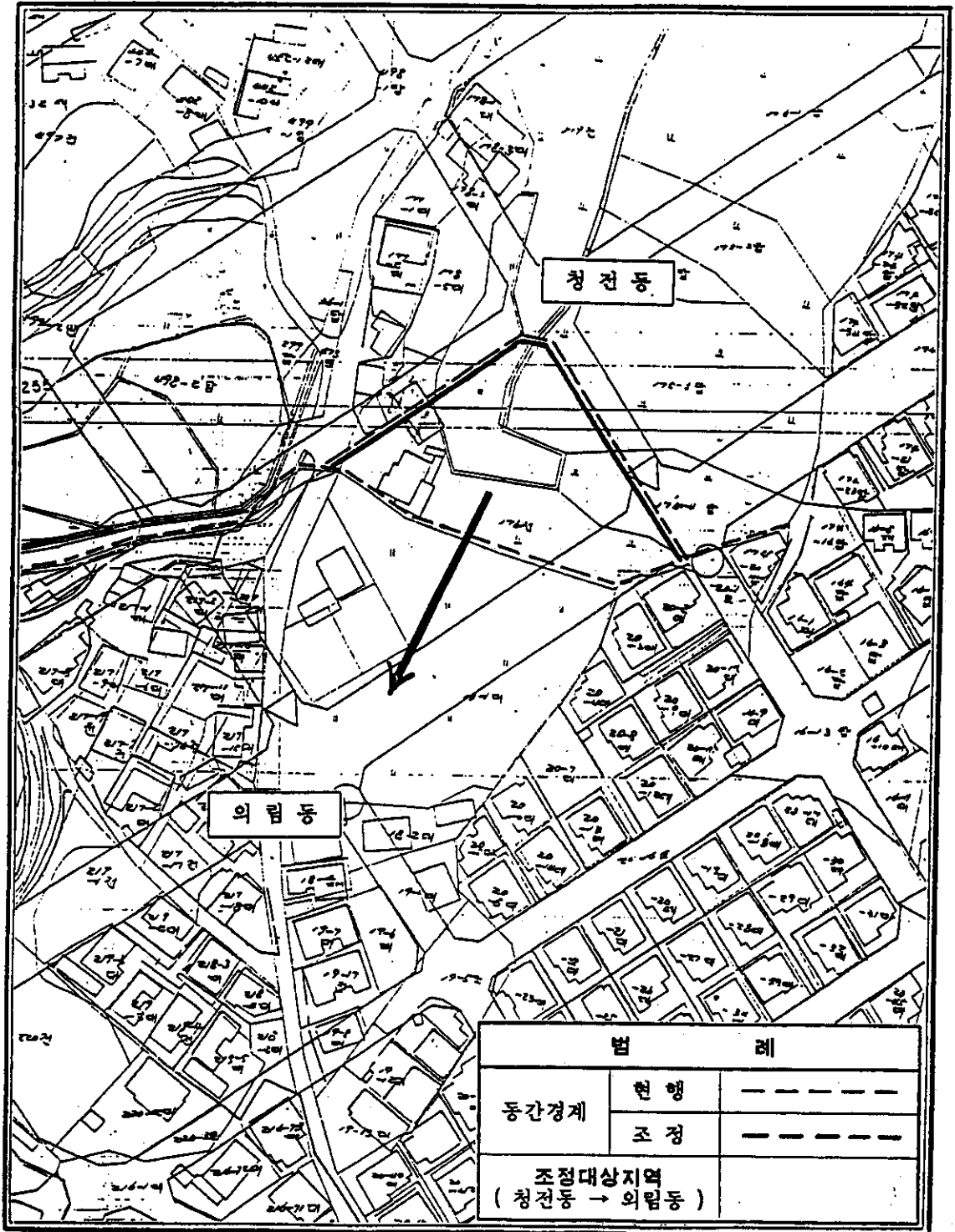
③ 의림동일부 → 청전동으로

관할구역조정(안)



④ 청전동일부 → 의림동으로

관할구역조정(안)



㉔ 중앙로2가일부 → 청전동으로

관할구역조정(안)

